

TOP Da Coredo a San Romedio | Percorsi d'Anauia n° 13

↔ 3,4 km

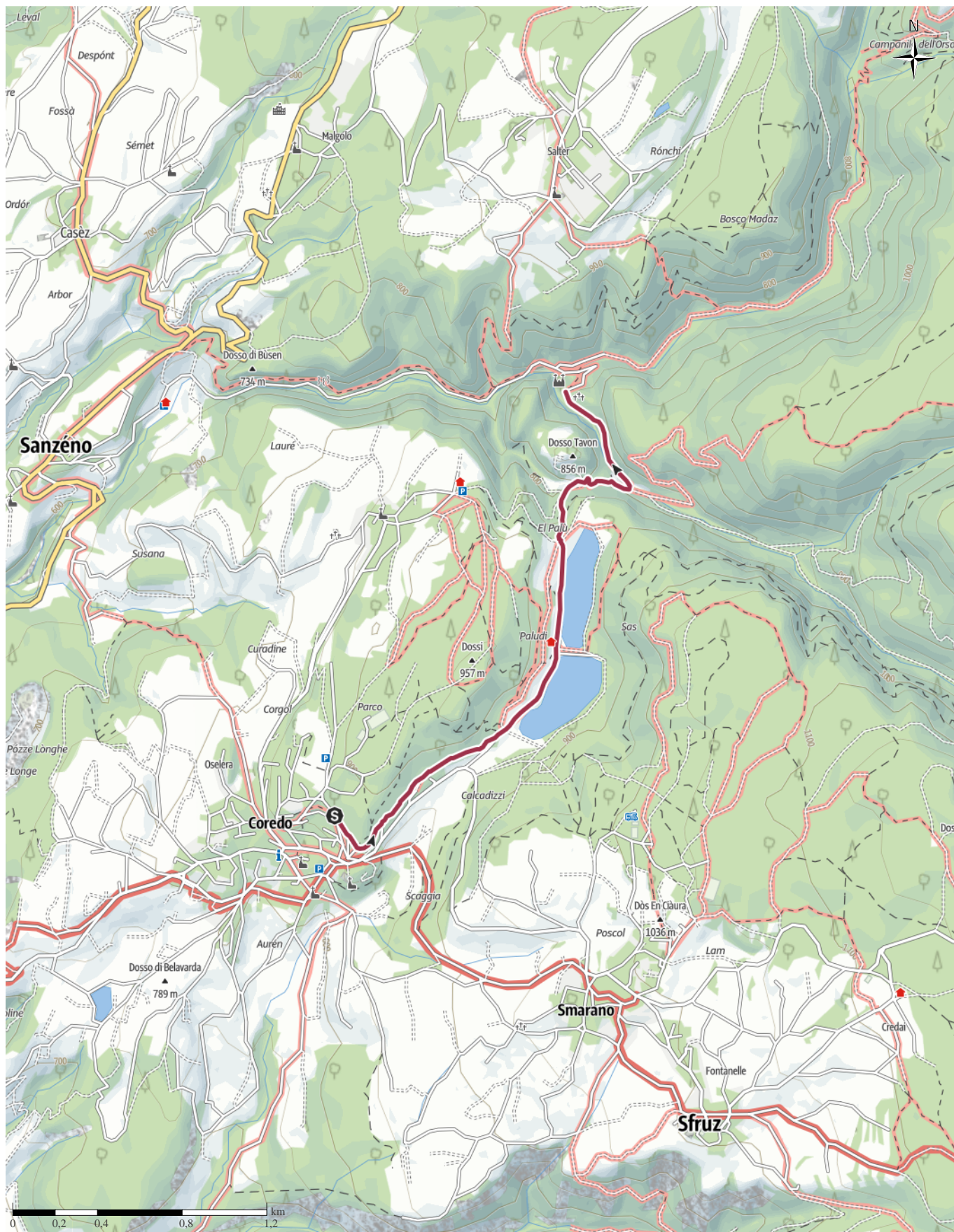
🕒 1:05 h.

▲ 24 m

▼ 151 m

Difficoltà

facile

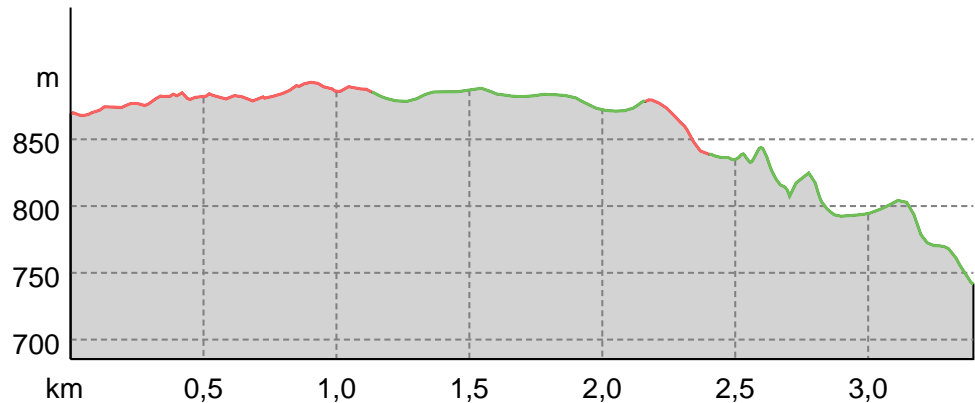


Base cartografica: cartografia di Outdooractive; germania: ©GeoBasis-DE / BKG 2021. ©GeoBasis-DE / LDBV 2021. Austria: ©1996-2021 here. Tutti i diritti riservati. ©BEV 2020. ©Land Vorarlberg, Italia: ©1994-2021 here. Tutti i diritti riservati. ©Regione autonoma di Bolzano Alti Adige - Ripartizione natura, paesaggio e sviluppo del territorio. © Cartago S.R.L., Svizzera: Geodata ©swisstopo. ©BFAU - Bundesamt für Umwelt Base cartografica: cartografia di Outdooractive; ©OpenStreetMap (www.openstreetmap.org)

## Tipo di percorso

Mulattiera	2 km
Sentiero	1,4 km

## Profilo altimetrico



## Dati dell'itinerario

## Escursione

Lunghezza ↔ 3,4 km

Durata ⌚ 1:05 h.

Dislivello ▲ 24 mt

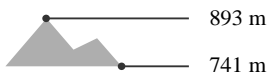
Discesa ▼ 151 mt

Difficoltà facile

Impegno fisico ●●●●●●

Tecnica ●●●●●●

Livello sul mare



## Periodo consigliato

GEN | FEB | MAR

APR | MAG | GIU

LUG | AGO | SET

OTT | NOV | DIC

## Recensioni

## Autori

Emozione ●●●●●●

Paesaggio ●●●●●●

## Community

## Altri dati

## Proprietà

Dog-friendly Da punto a punto

Interesse geologico Percorso consigliato

Rilevanza culturale/storica Interesse botanico



Predaia Esplora

Ultimo aggiornamento: 22.07.2021

**Da Coredo a San Romedio | Percorsi d'Anania n° 13**  
Dal paese di Coredo si percorre il Viale dei Sogni fino ad arrivare ai due laghi, si continua verso nord fino a costeggiare interamente i laghi. In fondo al lago di Tavon si prende la diramazione per San Romedio che scende fino ad arrivare a San Romedio.

Percorso ben segnalato e che non necessita particolare preparazione fisica.

## Direzioni da seguire

## Punto di partenza

Coredo

## Coordinate:

DD: 46.350356, 11.092140

DMS: 46°21'01.3"N 11°05'31.7"E

UTM: 32T 660972 5135102

w3w: ///urli.indaga.ottoni

## Punto d'arrivo

San Romedio

## Direzioni da seguire

Percorsi d'Anania n° 13

## Apri l'itinerario sul tuo Smartphone



Scannerizzare questo codice col Smartphone per aprire l'itinerario sul tuo telefonino.

Sito web

<https://out.ac/IZHkRe>